

UNE STATION NÉOLITHIQUE DE TRADITION CAMPIGNIENNE A MORCOURT - AISNE -

Cette station que nous vous présentons est inédite, découverte par l'un de nous en 1945, prospectée et étudiée par l'autre en 1957, elle n'est pas encore épuisée.

SITUATION TOPOGRAPHIQUE.

Elle se trouve à Morcourt, près de Saint-Quentin ; dans un champ appartenant à M. Cool, au lieu dit « Champ des dix-huit setiers ».

Ce champ est situé en bordure de la « Traverse d'Homblières » qui joint le village de Morcourt à celui d'Homblières à une distance d'environ 1.200 m. S.-E. à vol d'oiseau du clocher de Morcourt.

Les indications cadastrales sont les suivantes : section Z.D N° 28. Carte. (Planche I, fig. 1).

CARACTÈRES GÉOGRAPHIQUES ET GÉOLOGIQUES.

Cette station se trouve à cheval sur un plateau et le versant S.-E. de celui-ci. A quelque 1 km. 600 à l'Ouest, coule la Somme. Le plateau est relativement peu élevé, en effet il est à la courbe 120 alors que la Somme est à la courbe 80. Ceci correspond bien à l'ensemble du paysage de la région qui présente un aspect vallonné. (Planche I, fig. 2).

Le sous-sol est formé d'une bonne épaisseur de calcaire, par endroits de sable. Le tout est recouvert d'un limon fertile (rougeron).

MATIÈRE PREMIÈRE UTILISÉE.

Les outils préhistoriques qui ont été trouvés dans cette station sont en silex, un silex gris foncé de la craie du crétacé.

Les hommes qui peuplaient cette station ont donc utilisé la matière première locale.

C'est un silex qui se taille facilement et pourtant l'ensemble de l'outillage a un caractère très fruste.

Il est de taille moyenne, ce qui peut faire penser à un usage domestique sur la terre limoneuse du plateau, ce qui sous-entend un habitat de faciès domestique.

Devant la rusticité de l'outillage on peut penser qu'il ne devait y avoir dans cette station que quelques cabanes formant un habitat de contact. (Terres cultivables - marais).

INVENTAIRE DU MATÉRIEL RECUEILLI.

L'inventaire du matériel recueilli donne :

91 outils dont :

- 3 du moustérien de tradition acheuléenne,
- 87 du néolithique de tradition campignienne,
- 1 morceau de hache polie plus récente.

Parmi ces outils nous avons surtout :

- des lames,
- des éclats,
- puis des grattoirs,
- 2 coches,
- 1 petite pointe,
- 1 beau tranchet,
- 1 morceau de percuteur,
- 1 morceau de hache polie.

ÉTUDE DU MATÉRIEL.

Outillage lithique.

Caractères généraux.

C'est un outillage de taille moyenne avec quelques spécimens de petite taille. L'allure générale des outils est fruste. La gangue qui recouvrait le silex (cortex) n'a pas été soigneusement éliminée afin d'obtenir un bel outil, au contraire on en retrouve sur presque chaque pièce.

Le débitage se faisait sur enclume.

ÉTUDE DE L'OUTILLAGE.

Le plus bel outil est certainement le tranchet, l'outil typique Campignien. Il est en silex clair, d'un gris moucheté.

Un grattoir porte la marque du feu ce qui lui donne un aspect criblé.

La hache est en silex d'un grès clair. L'arête supérieure est tranchante.

RENSEIGNEMENTS DIVERS.

La station campignienne de Morcourt, sur la rive droite de la Somme, est loin d'être une petite station isolée, mais au contraire fait partie d'un grand ensemble de stations campigniennes s'échelonnant le long de la vallée de la Somme.

Montières - Etouvy,
Ballastières d'Amiens,
Briqueterie de Cagny,
Flixécourt, plus en aval, sur la rive droite, en surface,
Condé-Folie, près Longpré-les-Corps-Saints,
Longpré-les-Corps-Saints,

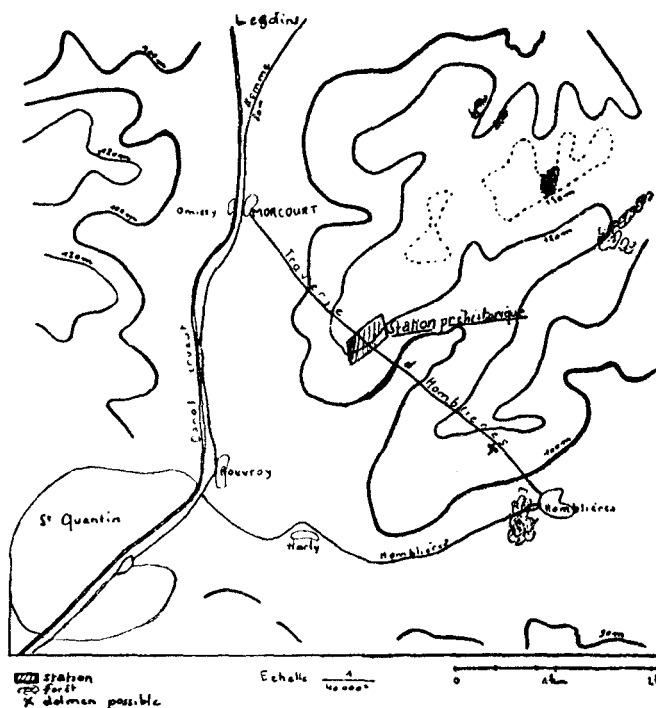
Vers l'embouchure de la Somme, à la porte du Bois
et à Saint-Gilles, à Abbeville et au sud de
l'estuaire, dans la région d'Avest, etc..

Ce semis de gisements montre l'importance des cours d'eau comme voie de pénétration et de peuplement (voir planche I, fig. 3).

Dans les alentours immédiats de la station des « dix-huit setiers » il y aurait la présence possible d'un dolmen. Il serait enterré et se situerait sur la « Traverse d'Homblières ».

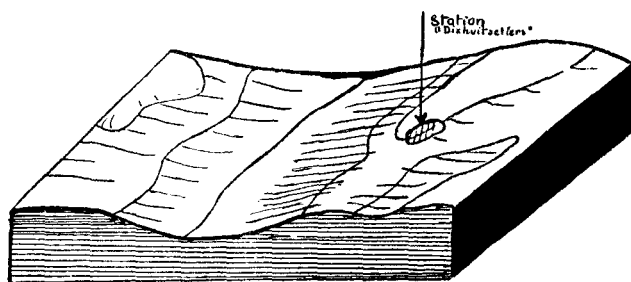
LÉGENDE DE LA PLANCHE I

1. — Carte montrant l'emplacement de la station des « Dix-huit setiers » à Morcourt.
2. — Bloc-diagramme montrant la situation topographique de la station.
3. — La station de Morcourt replacée dans l'ensemble des stations néolithiques de tradition Campignienne de la vallée de la Somme.




1

Carte montrant l'emplacement de la station



2

Diagramme



3

Stations de la Vallée de la Somme

Il existe d'autres stations néolithiques et moustériennes sur le terroir de Morcourt vers Lesdins « Les Ferrées », près du hameau de Tilloy, face au petit bosquet de « Bon-air » et près du bois « Jolly ».

CONCLUSION

La station de Morcourt groupait donc quelques hommes sûrement peu nombreux et au sort assez misérable à en juger par leurs outils très frustes.

Peut-être était-ce un petit groupe relativement isolé des autres stations campigiennes de la vallée de la Somme ; peut-être avaient-ils, comme le montreraient les quelques outils trouvés aux alentours, des voisins plus proches vers Harly et au Nord vers Lesdins ?

Suzanne NICETTE.

Gilbert LOBJOIS,

*Délégué départemental de
la Société Préhistorique Française.*

LÉGENDE DE LA PLANCHE II

Fig. 1 et 2 — Coches.

Fig. 3 — Tranchet.

Fig. 4 — Pointe.

Fig. 5 - 6 - 7 - 8 - 9 — Grattoirs, le N° 8 a subi l'action du feu.

Fig. 10 - 11 - 12 - 13 — Eclats divers.

Fig. 14 — Tranchant de hache chalcolithique.

Fig. 15 - 16 - 17 - 18 — Perçoirs.

Fig. 19 - 20 — Lames moustériennes.

Fig. 21 — Outils moustériens.

